

**К В А Н Т У М**

**ОБЩЕСТВО С ОГРАНИЧЕННОЙ ОТВЕТСТВЕННОСТЬЮ  
«Квантум»**

ИНН 0274929806, КПП 027401001, ОГРН 1170280054592.  
450047, респ. Башкортостан, г. Уфа, ул. Бакалинская, д. 33.  
Р/с 40702810206000022283 в Башкирское отделение №8598  
ПАО Сбербанк, к/с 30101810300000000601, БИК 048073601  
Тел. (962) 536-22-76, E-mail: mail@kvnrm.ru, http://www.kvnrm.ru

№ 01-014/23 от «20» февраля 2023 г.

В Управление Федеральной антимонопольной службы  
по Республике Башкортостан  
450008, РБ, г. Уфа, ул. Пушкина, д. 95

**Заявитель:**

ООО «Квантум», ИНН 0274929806, ОГРН 1170280054592,  
450047, р. Башкортостан, г. Уфа, ул. Бакалинская, д. 33,  
+7(965)650-05-31,  
mail@kvnrm.ru

**Организатор конкурса (аукциона):**

Министерство природопользования и экологии  
Республики Башкортостан (Минэкологии РБ),  
ИНН 0278151669, ОГРН 1080278007897,  
450006, Республика Башкортостан, г. Уфа, ул. Ленина, 86,  
+7(347)218-04-01,  
ecology@bashkortostan.ru

**ЖАЛОБА**

**о нарушении антимонопольного законодательства**

09.03.2022 года Отдел по Бирскому району и городу Бирску Минземимущества РБ выдал ООО «Квантум» согласие на предоставление земельного участка для целей недропользования по адресу Республика Башкортостан, Бирский район, в 2 км юго-западнее с. Криуши в обозначенных границах (участок Криушинский).

17.03.2022 года ООО «Квантум» обратилось в Минэкологии РБ с заявкой о включении участка недр Криушинский в перечень участков недр местного значения с целью его геологического изучения в целях поисков и оценки месторождений общераспространенных полезных ископаемых.

27.10.2022 года Минэкологии РБ приказом № 1167п включило участок недр Криушинский в перечень объектов № 90 ГИН, предлагаемых для предоставления в пользование в целях геологического изучения за счёт собственных (в том числе привлеченных) средств пользователей недр.

30.11.2022 года ООО «Квантум» обратилось с заявлением в Минэкологии РБ о предоставлении права пользования участком недр Криушинский для его геологического изучения за счёт собственных средств.

10.01.2023 года Минэкологии РБ приняло решение об организации проведения аукциона в отношении участка недр Криушинский в связи с тем, что было подано две заявки, от ООО «Квантум» и другого заявителя и обе заявки прошли проверку требованиям.

В соответствии с п. 2.6 Порядка рассмотрения заявок на получение права пользования недрами для геологического изучения общераспространенных полезных ископаемых на участках недр местного значения на территории Республики Башкортостан, утвержденный приказом Министерства природопользования и экологии Республики Башкортостан от 15

октября 2019 года №994П, в случае поступления полного комплекта документов, указанного в пункте 2.1 Порядка, или с даты окончательного поступления всех запрошенных документов и сведений Минэкологии РБ, осуществляет проверку заявки на наличие (отсутствие) оснований для отказа, предусмотренных пунктом 2.8 Порядка.

При этом, на момент проверки соответствия требованиям Порядка рассмотрения заявок и решении об удовлетворении заявки, Минэкологии РБ было известно, что «заявитель №2», уже владеет 4 (четырьмя) лицензиями, из них 3 лицензии на геологическое изучение в целях поисков и оценки месторождений ОПИ участков недр местного значения, зарегистрированы Минэкологии РБ в установленном порядке.

Согласно Статье 17 «Антимонопольные требования при пользовании недрами» Закона РФ «О недрах», «Федеральный орган управления государственным фондом недр вправе устанавливать предельные размеры участков недр, количество участков и предельные запасы полезных ископаемых, предоставляемых в пользование.».

Согласно приказу Минэкологии РБ № 81п от 12.03.2013 года части 1.1.2, «Предельное количество и размер участков недр местного значения, предоставляемых в пользование для геологического изучения в целях поисков и оценки месторождений общераспространенных полезных ископаемых, проводимого за счет собственных (в том числе привлеченных) средств заявителей, составляет не более 3 участков недр на одного заявителя, размер каждого из которых составляет не более 100 км<sup>2</sup>.».

Согласно Приказу Минэкологии РБ № 994п от 15.10.2019 года пункту 4 части 2.8, Минэкологии РБ отказывает в приеме заявки на получение права пользования участком недр «если в случае предоставления права пользования участком недр, в отношении которого подана заявка, данному заявителю не будут соблюдены антимонопольные требования.».

Таким образом, удовлетворением заявки «заявителя №2», **не соблюдены антимонопольные требования** Порядка рассмотрения заявок на получение права пользования недрами для геологического изучения пункта 4 части 2.8 Приказа Минэкологии РБ № 994п от 15.10.2019 года.

Также, согласно пункту 12 части 2.1 Приказа № 994п от 15.10.2019 года (с изм. на 30 ноября 2021 года, в редакции действовавшей на момент подачи заявок обеими заявителями) «Об утверждении Порядка рассмотрения заявок на получение права пользования недрами для геологического изучения общераспространенных полезных ископаемых на участках недр местного значения на территории Республики Башкортостан», заявка должна содержать «согласие собственника земельного участка, землепользователя или землевладельца на предоставление соответствующего земельного участка для целей недропользования, оформленное в порядке и сроки, определяемые Правительством Республики Башкортостан.».

Отделом по Бирскому району и городу Бирску Минземимущества РБ Приказом № М04-05-48-П-4518 от 09.03.2022 года ООО «Квантум» было выдано согласие на предоставление земельного участка по адресу: Республика Башкортостан, Бирский район, в 2,0 км юго-западнее с. Криуши, с уведомлением Администрации МР Бирский район.

Согласно части 6 Статьи 39.15 Земельного кодекса РФ, «В случае, если на дату поступления в уполномоченный орган заявления о предварительном согласовании предоставления земельного участка, образование которого предусмотрено приложенной к этому заявлению схемой расположения земельного участка, на рассмотрении такого органа находится представленная ранее другим лицом схема расположения земельного участка и местоположение земельных участков, образование которых предусмотрено этими схемами, частично или полностью совпадает, уполномоченный орган принимает решение о приостановлении срока рассмотрения поданного позднее заявления о предварительном согласовании предоставления земельного участка и направляет принятое решение заявителю.».

Таким образом, в случае удовлетворении заявки «заявителя №2», не соблюдены требования Порядка рассмотрения заявок на получение права пользования недрами для геологического изучения пункта 12 части 2.1 Приказа Минэкологии РБ № 994п от 15.10.2019 года (в редакции действовавшей на момент подачи заявки).



Антимонопольный орган рассматривает жалобы на действия (бездействие) юридического лица, организатора торгов, оператора электронной площадки, конкурсной или аукционной комиссии при организации и проведении торгов, заключении договоров по результатам торгов или в случае, если торги, проведение которых является обязательным в соответствии с законодательством Российской Федерации, признаны несостоявшимися, а также при организации и проведении закупок в соответствии с Федеральным законом от 18.07.2011 N 223-ФЗ «О закупках товаров, работ, услуг отдельными видами юридических лиц» (далее - Закон о закупках), за исключением жалоб, рассмотрение которых предусмотрено законодательством Российской Федерации о контрактной системе в сфере закупок товаров, работ, услуг для обеспечения государственных и муниципальных нужд (пункт 1 части 1 статьи 18.1 Закона о защите конкуренции).

Частями 4, 5 статьи 18.1 Закона о защите конкуренции предусмотрено, что обжалование действий (бездействия) организатора торгов, оператора электронной площадки, конкурсной или аукционной комиссии в антимонопольный орган в порядке, установленном настоящей статьей, допускается не позднее десяти дней со дня подведения итогов торгов либо в случае, если предусмотрено размещение результатов торгов на сайте в информационно-телекоммуникационной сети "Интернет", со дня такого размещения, за исключением случаев, предусмотренных настоящим Федеральным законом.

В случае, если заключение договора не осуществлено по результатам торгов, либо в случае признания торгов несостоявшимися обжалование действий (бездействия) организатора торгов, оператора электронной площадки, конкурсной или аукционной комиссии в антимонопольный орган в порядке, установленном настоящей статьей, допускается в течение трех месяцев со дня подведения итогов торгов либо в случае, если предусмотрено размещение результатов торгов на сайте в информационно-телекоммуникационной сети "Интернет", со дня такого размещения.

На основании изложенного, прошу руководствуясь ст. 18.1 Федерального закона от 26.07.2006 №135-ФЗ «О защите конкуренции», прошу:

1. Признать жалобу ООО «Квантум» обоснованной.
2. Выдать Минэкологии РБ предписание об устранении нарушений, в том числе отмене решения, выраженного в удовлетворении заявки «заявителя №2» на участок недр Криушинский для геологического изучения, и решения об организации проведения аукциона в отношении участка недр Криушинский.


**Приложения:**

1. Заявка ООО «Квантум» № 01-028/22 от 17.03.2022 года о включении в перечень УНМЗ участка недр Криушинский.
2. Письмо Минэкологии РБ № МО9-08-5534/исх от 22.04.2022 года о включении в проект перечня № 90 ГИН в адрес ООО «Квантум».
3. Приказ Минэкологии РБ № 1167п от 27.10.2022 года об утверждении Перечня № 90 ГИН.
4. Заявление ООО «Квантум» № 01-076/22 от 30.11.2022 года о предоставлении права пользования участка недр Криушинский.
5. Письмо Минэкологии РБ № МО9-06-107 от 10.01.2023 года об удовлетворении заявки и организации аукциона в адрес ООО «Квантум».

Генеральный директор



Э.А. Фаткуллин



К В А Н Т У М

# ОБЩЕСТВО С ОГРАНИЧЕННОЙ ОТВЕТСТВЕННОСТЬЮ «Квантум»

ИНН 0274929806, КПП 027401001, ОГРН 1170280054592.  
450047, респ. Башкортостан, г. Уфа, ул. Бакалинская, д. 33.  
Р/с 40702810206000022283 в Башкирское отделение №8598  
ПАО Сбербанк, к/с 30101810300000000601, БИК 048073601  
Тел. (962) 536-22-76, E-mail: mail@kvnm.ru, http://www.kvnm.ru

№ 01-028/22 от «17» марта 2022 г.

**Министру природопользования и  
экологии Республики Башкортостан  
У.С. Искандарову**

## ЗАЯВКА

Общество с ограниченной ответственностью «Квантум», (ООО «Квантум», ИНН 0274929806, ОГРН 1170280054592) юридический и почтовый адрес: 450047, респ. Башкортостан, г. Уфа, ул. Бакалинская, д.33, адрес электронной почты – mail@kvnm.ru, руководствуясь приказом Федерального агентства по недропользованию от 6 октября 2020 г. N 428 "Об утверждении Порядка подготовки, рассмотрения, согласования перечней участков недр местного значения, содержащих общераспространенные полезные ископаемые, или отказа в согласовании таких перечней" и приказом Минэкологии РБ от 15 октября 2019 г. N 994п "Об утверждении Порядка рассмотрения заявок на получение права пользования недрами для геологического изучения общераспространенных полезных ископаемых на участках недр местного значения на территории Республики Башкортостан", просит включить **участок недр Криушинский**, расположенный в Бирском районе Республики Башкортостан в Перечень участков недр местного значения с целью его **геологического изучения в целях поисков и оценки** месторождений общераспространенных полезных ископаемых.

Площадь участка недр составляет 1,91 км<sup>2</sup>.

Вид полезного ископаемого – **пески** (кроме формовочного, стекольного, абразивного, для фарфорово-фаянсовой, огнеупорной и цементной промышленности, содержащего рудные минералы в промышленных концентрациях) и **песчано-гравийные породы** (в соответствии с Перечнем общераспространенных полезных ископаемых по Республике Башкортостан, утвержденным 17.12.2003 г. совместным распоряжением Минприроды Российской Федерации № 570-р, Федерального горного и промышленного надзора России №23 и Правительства Республики Башкортостан № 522 «Об утверждении перечня общераспространенных полезных ископаемых по Республике Башкортостан»).

Приложения:

1. Топографическая карта с отображением границ участка недр, на 1 стр;
2. Пояснительная записка, на 2 стр;
3. Сведения об участке недр, на 1 стр;
4. Копия Приказа № М04-05-48-П-4518 от 09.03.2022 г. Минземимущества РБ о выдаче согласия на предоставление земельного участка для целей недропользования, на 3 стр.

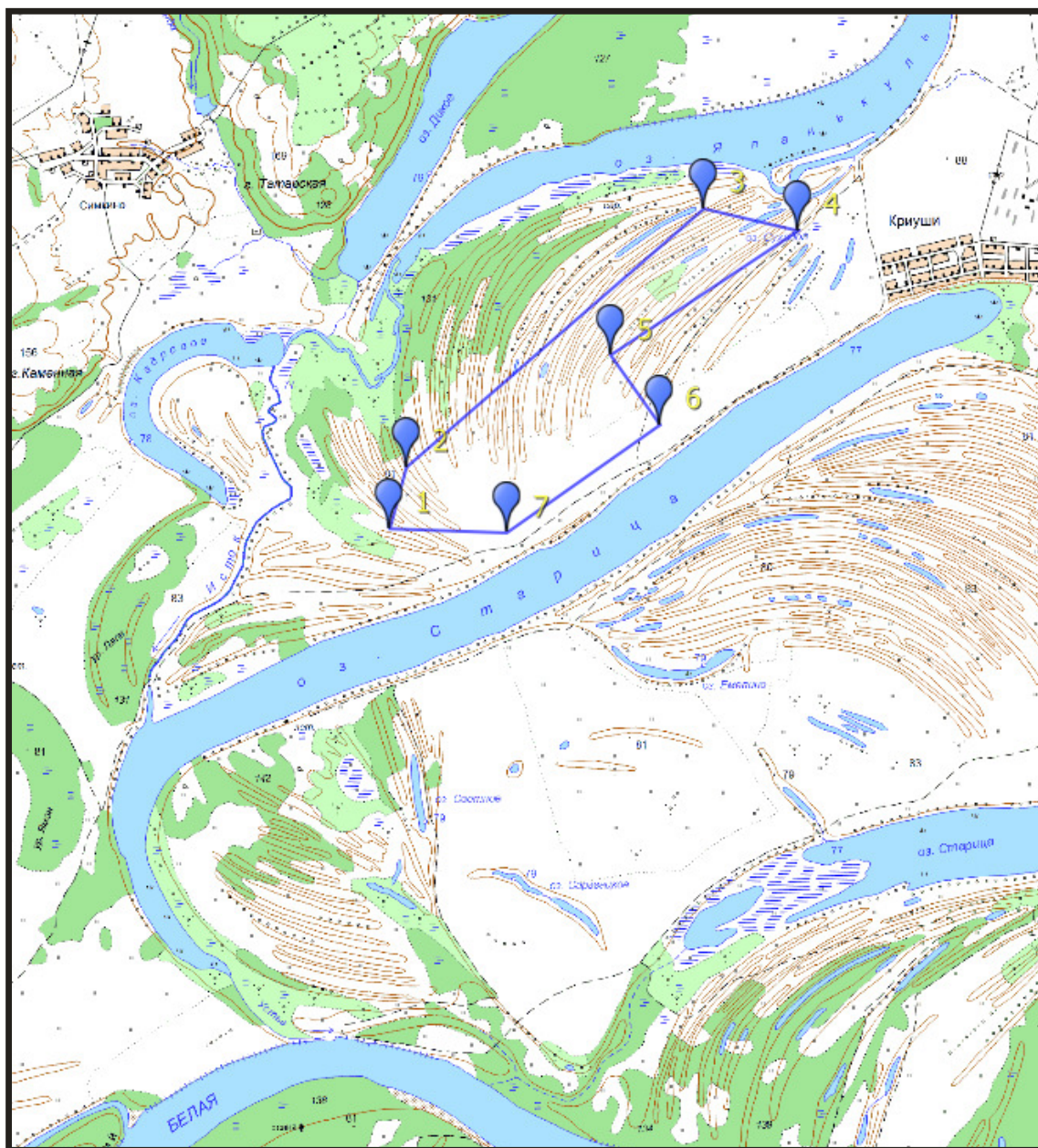
Генеральный директор



У.А. Фаткуллин



**Топографическая карта с отображением границ участка недр Криушинский на территории Бирского района Республики Башкортостан**  
 Масштаб 1:50 000



*Контур участка Криушинский и его угловые точки*

**Географические координаты угловых точек участка Криушинский**

№ угловой точки	Система координат Пулково, 1942 г. (СК-42)		Система координат МСК-02		Система координат ГСК-2011	
	с.ш.	в.д.	X	Y	с.ш.	в.д.
1	55°13'32,29"	55°39'59,73"	713224.81	1340297.53	55°13'33,45"	55°39'54,52"
2	55°13'46,11"	55°40'06,22"	713653.24	1340408.34	55°13'47,27"	55°40'01,01"
3	55°14'44,23"	55°42'03,22"	715469.96	1342459.00	55°14'45,39"	55°41'58,01"
4	55°14'39,26"	55°42'40,29"	715322.60	1343115.46	55°14'40,42"	55°42'35,08"
5	55°14'11,32"	55°41'26,52"	714446.02	1341820.21	55°14'12,48"	55°41'21,31"
6	55°13'57,14"	55°41'44,03"	714010.51	1342133.79	55°13'58,30"	55°41'38,82"
7	55°13'32,77"	55°40'43,97"	713246.93	1341079.32	55°13'33,93"	55°40'38,76"

Площадь участка недр - 1,91 км<sup>2</sup>

## Пояснительная записка

### Описание и геологическое обоснование границ участка недр Криушинский

Поисковый участок Криушинский расположен в 2,0 км юго-западнее с.Криуши, на водоразделе озер Старица и Яланькуль, на территории Бирского района Республики Башкортостан.

Участок недр расположен в 4,5 км к юго-западу от автомобильной дороги регионального и межмуниципального значения 80К-029 (Благовещенск-Бирск-Янаул). Ближайшая железнодорожная станция в 55 км к югу от участка.

Границы участка в плане ограничены контурами со следующими географическими координатами угловых точек:

№ угловой точки	Система координат Пулково, 1942 г. (СК-42)		Система координат МСК-02		Система координат ГСК-2011	
	с.ш.	в.д.	X	Y	с.ш.	в.д.
1	55°13'32,29"	55°39'59,73"	713224.81	1340297.53	55°13'33,45"	55°39'54,52"
2	55°13'46,11"	55°40'06,22"	713653.24	1340408.34	55°13'47,27"	55°40'01,01"
3	55°14'44,23"	55°42'03,22"	715469.96	1342459.00	55°14'45,39"	55°41'58,01"
4	55°14'39,26"	55°42'40,29"	715322.60	1343115.46	55°14'40,42"	55°42'35,08"
5	55°14'11,32"	55°41'26,52"	714446.02	1341820.21	55°14'12,48"	55°41'21,31"
6	55°13'57,14"	55°41'44,03"	714010.51	1342133.79	55°13'58,30"	55°41'38,82"
7	55°13'32,77"	55°40'43,97"	713246.93	1341079.32	55°13'33,93"	55°40'38,76"

Координаты условного центра участка недр (ГСК-2011) – 55°13'56,1"с.ш., 55°40'58,6"в.д. Площадь участка недр – 1,91 км<sup>2</sup>.

Участку недр местного значения на период геологического изучения придается статус геологического отвода в указанных границах без ограничения по глубине.

### Краткая характеристика участка недр Криушинский

Согласно геологической карте масштаба 1:200 000 (лист N-40-VIII, Сухов В.П., Сиднев А.В.), площадь работ сложена верхнечетвертичными, верхняя часть и современными аллювиальными отложениями II и I надпойменных террас, отложениями высокой поймы.

Аллювиальные отложения второй надпойменной террасы в рельефе не выражены, предположительно, являются погребенными и могут быть представлены гравийно-галечным материалом.

Аллювиальные отложения первой надпойменной террасы также в рельефе местности не выражены, но предположительно представлены они песками разнозернистыми, сильно глинистыми. (Чадов Н.В., 1968)

Аллювиальные образования высокой поймы, как и везде в правобережье нижнего течения реки Белой (Тарасов И.Г., Халиуллина Ф.Г. 1982) залегают в верхней части

разреза и сложены глинами коричневато-бурыми, плотным, вязкими, песчанистыми и алевроитами желтовато-бурыми, глинистыми, с гнездами песка. Отложения высокой поймы залегают непосредственно под почвенно-растительным слоем и мощность их колеблется от 3,0 до 6,5 м.

Поверхность участка имеет относительно плоский сегментно-гивистый рельеф поймы с абсолютными отметками 76 – 80 м.

Предполагаемая мощность полезной толщи песков и песчано-гравийной-галечных отложений в районе работ может варьировать от 4,0 до 8,0 метров, в среднем 6,0 м. Мощность вскрышных пород (почвы, глины, суглинки и торфы) на площади местами может достигать 7,0-7,5 метров, при средней 4,5-5,0 метров. Объектом поисков на участках должны являться отложения с минимальной вскрышей 3,0-3,5 метра. От наличия таких участков с высоким залеганием песка и песчано-гравийных пород и будет определяться возможность выявления на участке залежей продуктивных тел рентабельных к отработке.

Учитывая зрелый возраст поймы и широкое распространение пойменной фации аллювия, который не содержит полезных ископаемых, залежь песка и песчано-гравийных пород с приемлемым коэффициентом вскрыши, обуславливающим их возможное извлечение, обладает невыдержанным строением и мощностью полезной толщи, а также широким диапазоном качественных характеристик.

Непосредственно на участке Криушинский геологоразведочные работы не проводились. Подсчет запасов не производился. Качество сырья не определялось.

Таким образом, постановка поисковых и оценочных работ на участке Криушинский обусловлена комплексом предпосылок и признаков, в т.ч. стратиграфических, геоморфологических, литолого-фациальных и др., обосновывающих возможность выявления здесь комплексного месторождения песка и песчано-гравийных пород, погребенных под непродуктивными отложениями высокой поймы значительной, но в тоже время непостоянной мощности.

При определении прогнозных ресурсов участка Криушинский использовались следующие показатели:

- площадь участка недр – 1 910 000 м<sup>2</sup>;
- предполагаемая средняя мощность полезной толщи – 6,0 м;
- поправочный (понижающий) коэффициент достоверности – 0,5

Прогнозные ресурсы песка и песчано-гравийных пород по категории Р<sub>3</sub> ориентировочно составят – 5 730 тыс.м<sup>3</sup>.

### **Сведения об участке недр Криушинский**

Поисковый участок Криушинский расположен в 2,0 км юго-западнее с.Криуши, на водоразделе озер Старица и Яланькуль, на территории Бирского района Республики Башкортостан.

Участок недр расположен в 4,5 км к юго-западу от автомобильной дороги регионального и межмуниципального значения 80К-029 (Благовещенск-Бирск-Янаул). Ближайшая железнодорожная станция в 55 км к югу от участка.

Предполагаемая глубина залегания полезных ископаемых будет уточнена в процессе поисковых и оценочных работ. Согласно данным отдельных скважин по месторождениям аналогично генезиса, расположенных в пределах правобережья р. Белой, кровля, подстилающих полезную толщу пород, может находиться на уровне 11,0 – 13,0 метров от уровня дневной поверхности.

Согласно сводному государственному реестру участков недр и лицензий на 17.03.2022 г., в пределах участка Криушинский другие пользователи недр отсутствуют.

В 6,0 км к северо-востоку от участка Криушинский расположен участок недр Бирский, право пользования недрами на котором по лицензии УФА02384 НЭ от 28.04.2017 г. с целевым назначением добыча нефти и растворенного газа на Бирском нефтяном месторождении принадлежат ПАО "АНК "Башнефть" (дочернее общество ПАО «НК «Роснефть»).

В пределах участка недр запасы песка и песчано-гравийных пород, учтенные Государственным балансом, отсутствуют, прогнозные ресурсы не числятся.





## **П Р И К А З**

«09» марта 2022 г.

№ М04-05-48-П-4518

г. Бирск

### **О выдаче согласия на предоставление земельного участка, государственная собственность на который не разграничена, для целей недропользования**

В соответствии с подпунктом 5 статьи 11 Закона Республики Башкортостан от 23.12.2004 № 144-з «О порядке получения права пользования участками недр местного значения в Республике Башкортостан», Порядком получения согласия собственника земельного участка, землепользователя или землевладельца на предоставление земельного участка для целей недропользования, утвержденным постановлением Правительства Республики Башкортостан от 17.10.2019 № 640, на основании Положения о Министерстве земельных и имущественных отношений Республики Башкортостан, утвержденного постановлением Правительства Республики Башкортостан от 31.01.2014 № 35, приказа Министерства земельных и имущественных отношений Республики Башкортостан от 16.02.2022 № 232-к, заявления Общества с ограниченной ответственностью «Квантум», п р и к а з ы в а ю:

1. Выдать согласие Обществу с ограниченной ответственностью «Квантум» на предоставление земельного участка для целей недропользования общей площадью 2010707 кв. м, по адресу: Республика Башкортостан, Бирский район, в 2,0 км юго-западнее с. Криуши в соответствии с координатами угловых точек в системе координат МСК-02, применяемой при ведении единого государственного реестра недвижимости в Республике Башкортостан и системе геодезических координат 1942 года (СК-42) (Приложение).

2. Согласие не является правоустанавливающим документом и не устанавливает права на использование земель, земельного участка или части земельного участка в целях недропользования.

3. Отделу по Бирскому району и городу Бирску Управления по работе с территориальными отделами и взаимодействию с органами местного самоуправления Министерства земельных и имущественных отношений Республики Башкортостан в Администрацию муниципального района Бирский район Республики Башкортостан в течение семи рабочих дней со

дня принятия настоящего приказа Уведомления о принятом решении по итогам предоставления государственной услуги «Выдача согласия собственника земельного участка, землепользователя или землевладельца на предоставление земельного участка для целей недропользования».

4. Приказ от 22.12.2021 № 05-48-П-10243 «О выдаче согласия на предоставление земельного участка, государственная собственность на который не разграничена, для целей недропользования» отменить.

5. Контроль за исполнением настоящего приказа оставляю за собой.

Начальник отдела



М.В. Тангаева

Приложение к приказу  
 Отдела по Бирскому району и городу  
 Бирску Управления по работе с  
 территориальными отделами и  
 взаимодействию с органами местного  
 самоуправления Министерства земельных  
 и имущественных отношений  
 Республики Башкортостан  
 от «09» марта 2022 № М04-05-48-П-4518

Координаты угловых точек предполагаемых к использованию земель в целях  
 недропользования в системе координат МСК-02, применяемой при ведении  
 единого государственного реестра недвижимости в Республике  
 Башкортостан и системе геодезических координат 1842 года (СК-42)

Кадастровый квартал земельного участка 02:13:131501		
Площадь земельного участка: 2010707 кв. м		
Обозначение характерных точек границ	Координаты, м	
	X	Y
н1	713224.81	1340297.53
н2	713653.24	1340408.34
н3	715469.96	1342459.00
н4	715322.6	1343115.46
н5	714446.02	1341820.21
н6	713964.58	1342168.82
н7	713203.83	1341109.61

№ точек	Географические координаты (Пулково, 1942)	
	Северная широта	Восточная долгота
1	55°13' 32,29"	55°39' 59,73"
2	55°13' 46,11"	55°40' 06,22"
3	55°14' 44,23"	55°42' 03,22"
4	55°14' 39,26"	55°42' 40,29"
5	55° 14' 11,32"	55° 41' 26,52"
6	55° 13' 55,64"	55° 41' 45,99"
7	55° 13' 31,37"	55° 40' 45,66"



БАШКОРТОСТАН РЕСПУБЛИКАҢЫНЫҢ  
ТӘБИҒӘТТӘН ФАЙЗАЛАНЫУ ҺӘМ  
ЭКОЛОГИЯ МИНИСТРЛЫҒЫ



МИНИСТЕРСТВО  
ПРИРОДОПОЛЬЗОВАНИЯ И ЭКОЛОГИИ  
РЕСПУБЛИКИ БАШКОРТОСТАН  
(Минэкологии РБ)

Ленин урамы, 86, Өфө калаһы, 450006  
Тел. (347) 218-04-01. Факс (347) 272-74-21  
E-mail: ecology@bashkortostan.ru, ecology.bashkortostan.ru

Ленина ул., д. 86, Уфа, 450006  
Тел. (347) 218-04-01. Факс (347) 272-74-21  
E-mail: ecology@bashkortostan.ru, ecology.bashkortostan.ru

22 АПР 2022

№ 109-08-534/мех Обществу с ограниченной  
ответственностью  
«КВАНТУМ»

эл. адрес: mail@kvnм.ru

В соответствии с пунктом 3.2.1.3 Административного регламента Минэкологии РБ по предоставлению государственной услуги «Лицензирование пользования участками недр местного значения», утвержденного приказом Минэкологии РБ от 12.03.2013 № 81п (далее – Административный регламент), Ваше заявление на предоставление права пользования недрами для геологического изучения в целях поисков и оценки песчано-гравийной смеси и песка на участке Криушинский, расположенным в муниципальном районе Бирский район Республики Башкортостан (для включения участка недр в проект Перечня участков недр местного значения по Республике Башкортостан), рассмотрено на заседании Комиссии по рассмотрению заявок на предоставление права пользования участками недр, внесение изменений, дополнений, переоформление лицензий, а также прекращение, досрочное прекращение, приостановление или ограничение права пользования недрами на территории Республики Башкортостан по участкам недр местного значения (далее – Комиссия) 21 апреля 2022 года.

При рассмотрении заявки Комиссией принято рекомендательное решение включить в проект Перечня № 90ГИН участок Криушинский для геологического изучения в целях поисков и оценки песчано-гравийной смеси и песка.

Первый заместитель министра

И.В. Гарифуллин



Ленин урамы, 86, Өфө калаһы, 450006,

Ленина ул., д. 86, г. Уфа, 450006

**БОЙОРОК****П Р И К А З**

«27» октябрь 2022 й.

№ 11671

«27» октябрь 2022 г.

**Об утверждении Перечня № 90 ГИН объектов, предлагаемых для предоставления в пользование в целях геологического изучения за счет собственных (в том числе привлеченных) средств пользователей недр на территории Республики Башкортостан**

В соответствии с пунктом 7.1 статьи 4, статьями 10.1 и 13.1 Закона Российской Федерации от 21 февраля 1992 года № 2395-1 «О недрах», пунктом 7.1 статьи 6 Кодекса Республики Башкортостан о недрах, подпунктом «д» пункта 1 статьи 5 Закона Республики Башкортостан от 23 декабря 2004 года № 144-з «О порядке получения права пользования участками недр местного значения в Республике Башкортостан», пунктами 1.11 и 1.12 Порядка рассмотрения заявок на получение права пользования недрами для геологического изучения общераспространённых полезных ископаемых на участках недр местного значения на территории Республики Башкортостан, утвержденного приказом Минэкологии РБ от 15 октября 2019 года № 994 п, п р и к а з ы в а ю:

1. Утвердить прилагаемый Перечень № 90 ГИН объектов, предлагаемых для предоставления в пользование в целях геологического изучения за счет собственных (в том числе привлеченных) средств пользователей недр на территории Республики Башкортостан (далее – Перечень № 90 ГИН), согласно приложению к настоящему приказу.
2. Отделу лицензирования и мониторинга недропользования и организационному отделу обеспечить опубликование Перечня № 90 ГИН на официальном сайте Минэкологии РБ.
3. Контроль за исполнением приказа оставляю за собой.

Первый заместитель министра


И.В. Гарифуллин



Перечень № 90ГИН объектов, предлагаемых для предоставления за счет собственных (в том числе привлеченных) средств пользователей недр на территории Республики Башкортостан

№ № пп	Вид полезного ископаемого	наименование участка недр (месторождение, участок, площадь), местоположение (район)	площадь, кв.км. (S) географические координаты крайних точек участка недр (ГСК 2011)							запасы и прогнозные ресурсы участка недр		Месторождения и (или) проявления ОПИ	Реквизиты лицензии на пользование участком недр местного значения (в случае если участок недр предоставлен в пользование	Реквизиты лицензии на пользование участком недр, не относящимся к участку недр местного значения (в случае если участок недр находится в границах участка недр, предоставленн ого в пользование)	Отнесение участка к распределенном у или нераспределенно му фонду недр	Ограничение пользования недрами	
			S, кв.к м	№ точ ки	северная широта			восточная долгота			количество запасов и прогнозных ресурсов (с указанием категории) (ед.изм.)						протокол экспертизы запасов, протокол оценки прогнозных ресурсов (экспертный орган, номер, дата)
					град	мин	сек	град	мин	сек							
1	2	3	4							5	6	6	6	6	6	6	
1	Песчано-гравийная смесь и песок	Участок Криушинский, МР Бирский район РБ	1,91	1	55	13	33,45	55	39	54,52	P <sub>1</sub> - 11,460 млн.м <sup>3</sup>	отсутствует	отсутствует	отсутствует	отсутствует	отсутствует	отсутствует
				2	55	13	47,27	55	40	1,01							
				3	55	14	45,39	55	41	58,01							
				4	55	14	40,42	55	42	35,08							
				5	55	14	12,48	55	41	21,31							
				6	55	13	58,30	55	41	38,82							
				7	55	13	33,93	55	40	38,76							

Первый заместитель министра



И.В. Гарифуллин





**К В А Н Т У М**

**ОБЩЕСТВО С ОГРАНИЧЕННОЙ ОТВЕТСТВЕННОСТЬЮ  
«Квантум»**

ИНН 0274929806, КПП 027401001, ОГРН 1170280054592  
450047, респ. Башкортостан, г. Уфа, ул. Бакалинская, д. 33  
Р/с 40702810206000022283 в Башкирское отделение №8598  
ПАО Сбербанк, к/с 30101810300000000601, БИК 048073601  
Тел. (962) 536-22-76, E-mail: mail@kvnм.ru, http://www.kvnм.ru

№ 01-076/22 от «30» ноября 2022 г.

**Министру природопользования и  
экологии Республики Башкортостан  
Н.М. Фазылову**

ул. Ленина, д. 86, г. Уфа,  
респ. Башкортостан, 450006

**ЗАЯВЛЕНИЕ**

о предоставлении права пользования участком недр местного значения  
на территории Республики Башкортостан

*Заявитель:* Общество с ограниченной ответственностью «Квантум» (ООО «Квантум»)  
ОГРН 1170280054592; ИНН 0274929806; КПП 027401001.

*Юридический и почтовый адрес:* 450047, респ. Башкортостан, г. Уфа, ул. Бакалинская, д.33.

*Контактный телефон:* 89625362276, *адрес электронной почты:* mail@kvnм.ru

*Банковские реквизиты:* р/с № 40702810206000022283 БАШКИРСКОЕ ОТДЕЛЕНИЕ №8598  
ПАО СБЕРБАНК, к/с № 30101810300000000601, БИК 048073601

В соответствии с «Административным регламентом предоставления Министерством природопользования и экологии Республики Башкортостан государственной услуги "Лицензирование пользования участками недр местного значения"», утвержденного Приказом Минэкологии РБ №81п от 12.03.2013г., Порядком рассмотрения заявок на получение права пользования недрами для геологического изучения общераспространенных полезных ископаемых на участках недр местного значения на территории Республики Башкортостан, утвержденным Приказом Минэкологии Республики Башкортостан от 15 октября 2019 года N 994п, прошу **предоставить в пользование (выдать лицензию)** на участок недр Криушинский, включенный в Перечень № 90 ГИН объектов, предлагаемых для предоставления в пользование для геологического изучения за счет собственных (в том числе привлеченных) средств, утвержденный приказом Минэкологии РБ от 27.10.2022 г. №1167п.

*Целевое назначение и виды работ:* для геологического изучения участка недр за счет собственных (в том числе привлеченных) средств.

*Наименование, местоположение участка недр:* участок Криушинский; МР Бирский район Республики Башкортостан.

*Сроки проведения работ:* 2022-2027 гг.

*Перечень приложенных к заявлению документов:*

1. Опись прилагаемых документов, на 2 стр.;
2. Документы согласно описи, на 248 стр.

Результат государственной услуги прошу предоставить следующим способом: в виде бумажного документа, который заявитель получает непосредственно при личном обращении в Минэкологии РБ.

Генеральный директор  
**Минэкологии РБ**  
Вх. № 482  
« 30 ноя 2022 » 20 г.  
На \_\_\_\_\_



**Э.А. Фаткуллин**



БАШКОРТОСТАН РЕСПУБЛИКАҢЫНЫҢ  
ТӘБИҒӘТТӘН ФАЙЗАЛАНЫУ ҺӘМ  
ЭКОЛОГИЯ МИНИСТРЛЫҒЫ



МИНИСТЕРСТВО  
ПРИРОДОПОЛЬЗОВАНИЯ И ЭКОЛОГИИ  
РЕСПУБЛИКИ БАШКОРТОСТАН  
(Минэкологии РБ)

Ленин урамы, 86, Өфө калаһы, 450006  
Тел. (347) 218-04-01. Факс (347) 272-74-21  
E-mail: ecology@bashkortostan.ru, ecology.bashkortostan.ru

Ленина ул., д. 86, Уфа, 450006  
Тел. (347) 218-04-01. Факс (347) 272-74-21  
E-mail: ecology@bashkortostan.ru, ecology.bashkortostan.ru

1 07113 2023 № МС9 06-107  
на № 01-076/22 от 30.11.2022

Генеральному директору  
ООО «Квантум»

Э.А. Фаткуллину

ул.Бакалинская, 33, г. Уфа, РБ, 450047  
e-mail: mail@kvnм.ru  
тел.: 8-917-045-7022

Министерство природопользования и экологии Республики Башкортостан в соответствии с Порядком рассмотрения заявок на получение права пользования недрами для геологического изучения общераспространённых полезных ископаемых на участках недр местного значения на территории Республики Башкортостан, утвержденным приказом Минэкологии РБ от 15 октября 2019 года № 994п, рассмотрело Вашу заявку на получение права пользования участком недр Криушинский, включенным в перечень объектов, предлагаемых для предоставления в пользование для геологического изучения за счет собственных (в том числе привлеченных) средств заявителя № 90ГИН, утвержденный приказом Минэкологии РБ от 27 октября 2022 года № 1167п, и приняло решение об удовлетворении заявки.

В связи с тем, что по участку Криушинский, расположенному в муниципальном районе Бирский район Республики Башкортостан было подано 2 заявки (обе заявки прошли проверку, соответствуют требованиям Порядка), согласно пункту 2.7 Порядка в отношении участка Криушинский будет организовано проведение аукциона в отношении участка недр Криушинский на право пользования участком недр для геологического изучения, разведки и добычи полезных ископаемых. Порядок проведения аукциона на право пользования недрами установлен постановлением Правительства РФ от 28 декабря 2021 года № 2499.

Информация о проведении аукционов будет опубликована на официальном сайте Российской Федерации в информационно-телекоммуникационной сети Интернет - [www.torgi.gov.ru](http://www.torgi.gov.ru) и на сайте Минэкологии РБ <https://ecology.bashkortostan.ru>

Лицензия на пользование недрами оформляется на победителя аукциона.

Первый заместитель министра

И.В. Гарифуллин