

Рамблер/почта

Fwd: О приостановке торгов

28 ноября 2020 в 17:35

От: Dalua <dalua@yandex.ru>

Кому: glavakimry <glavakimry@rambler.ru>

В администрацию Кимрского района Тв
admkim@kКопия в администрацию Приволжского с/п Кимрского р-на Тв
privoljskyот владельца участка 26, д
Кимрского р-на Тв
Несыновой Людмилы
dalua:

Прошу приостановить торги, объявленные администрацией Приволжского сельского поселения в соответствии с извещением о проведении торгов № 201120/11581653/01 по лоту № 1 (кадастровый номер земельного участка 69:14:0202501:186, уч. 22а в дер. Брехово Приволжского с/п Кимрского р-на Тверской обл.).

Основанием для аннулирования лота являются вновь вскрывшиеся обстоятельства.

В соответствии с Генеральным планом Приволжского с/п Кимрского р-на Тверской обл. (документ 20102-ГП, разработанный ОАО «ПИ «Тверьгражданпроект» (план в Приволжского с/п) - Приложение 1) настоящий участок попадает в зону 1% затопления. По многочисленным свидетельствам местных жителей затопление территории Хотча (в том числе уч. 22а), связанное с паводковыми и аварийными сбросами Угличской ГЭС, наблюдается чаще, чем один раз в 10 лет (Приложение 2), сведения об эс Главе Приволжского с/п 25.09.2020 (вх. № 64-з). Соответственно Статье 67.1 Водного кодекса РФ на затопляемой территории запрещается «строительство объектов ка строительства без обеспечения инженерной защиты...». Также при выделении участка под ЛПХ не было учтено Поручение Президента РФ от 04.09.2014 г. № Пр-2166, т государственной власти «об исключении случаев дачных строений в зонах, подверженных рискам затопления и подтопления».

К участку № 22а отсутствуют подъезды, что делает невозможным выполнение требований ВК по проведению инженерных мероприятий для защиты территории от затоп Введение в заблуждение потенциального покупателя. Администрацией района в ЕГРН не внесена информация о затоплении территории. Ограничения на земли не налож соответствует реальным фактам и обстоятельствам. Также в общем доступе не размещена информация об отсутствии подъезда к участку № 22а.

Выделенный участок № 22а нарушает интересы большинства жителей деревни, т.к. перекрывает единственную проходимую тропу вдоль р. Хотча. При выделении берег для дальнейшего межевания участка не были привлечены специализированные службы, в связи с чем береговая линия ошибочно частично проведена по вкватор двадцатиметровая полоса общего пользования попадает на обводненный участок и в зону заболоченной территории.

Возможный экологический урон реке рыбохозяйственного значения в результате ведения любого вида хозяйственной деятельности на настоящей территории при её затоплении.

Прошу учесть вышеуказанные факты.

В администрацию Приволжского с/п ранее передано предложение (вх. № 64-з) по переводу настоящих земель, которые по факту являются неугодиями, из ЛП общего пользования. Собственник не ухаживает за настоящим участком с самого момента его выделения. Все работы по окашиванию и очистке территории общественностью дер. Брехово за свои средства, как до выделения участка, так и после.

Ответ прошу направлять по электронному адресу: dalua@yandex.ru

Почтовый адрес: 123222 Москва, ул. Митинская, д. 17, к. 1, кв. 172.
Несынова Л.Ю. (тел. для связи 89150437650)

— Конец пересылаемого сообщения —

Прикрепленные файлы:

Приложение 1.rar 17 МБ
ПРИЛОЖЕНИЕ 2.pdf 1 МБ

файл не открывается!

АДМИНИСТРАЦИЯ
КИМРСКОГО РАЙОНА





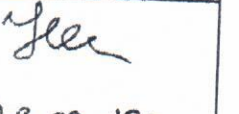


ПОЛУЧЕНО

27.11.2020 г.

ВХОДЯЩИЙ № 236/не

Подписной лист № 1

Мы, жители деревни Брёхово Приволжского сельского поселения Кимрского района Тверской обл., подтверждаем, что с периодичностью раз в три - пять лет во время паводка вода доходит до заборов существующих к январю 2017 года участков. Затопление территории прибрежной защитной полосы (более 30 м от уреза воды) наблюдалось подряд в 2016 и 2017 годах.

Фамилия, имя, отчество.	Адрес места жительства и телефон	Подпись
1. Несынова Людмила Юрьевна	г. Москва ул. Котлинская д. 17 к. 1 кв. №2 8-915 043 76 50	 29.09.18
2. Несынова Елена Юрьевна	г. Москва ул. Цандера д. 7. кв. 523 8(985)422 65 21	 29.09.18г.
3. Несынова Елена Александровна	г. Москва, ул. Шоссе на д. 2, кв. 46, 8(909)-634-55-22	 29.09.18г.
4. Несынова Дина Юрьевна	г. Москва, ул. Шоссе на д. 2 кв. 46 +7(909)634-55-11.	 29.09.18г.
5. Несынова Зинаида Васильевна	г. Хилки, ул. Южная д. 1, кв. 18 тел. 8-495-542-39-91	 29.09.18г.
6. Стерехинский Юрий Владимирович	г. Москва ул. Амурская д. 8 кв. 82 8. 917. 530-98-23	 30.09.18
7. Стерехинский Константин Александрович	г. Москва Зеленоградская д. 39 к. 1 кв 82 8(903) 965-21-86	 30.09.18

Подписной лист удостоверяю Несынова Людмила Юрьевна

г.р. 14.11.1962, г. Москва, ул. Котлинская, д. 17, к. 1, кв. 182, 915.043.76.50

 30.09.2018

Подписной лист № 2

Мы, жители деревни Брёхово Приволжского сельского поселения Кимрского района Тверской обл., подтверждаем, что с периодичностью раз в три - пять лет во время паводка вода доходит до заборов существующих к январю 2017 года участков. Затопление территории прибрежной защитной полосы (более 30 м от уреза воды) наблюдалось подряд в 2016 и 2017 годах.

Фамилия, имя, отчество.	Адрес места жительства и телефон	Подпись
8 Илманов Алексей Геннадьевич	г. Дубна ул. Ломова д. 2 кв 108	 29.09.18
9 Змилова- Тамара Юрьевна.	г. Дубна ул. Ломова д. 109	 29.09.18
10 Чмиль Александр Константинович	г. Москва Конаковский пр., дом 8 к 1 кв 117 8(967)092-68-34	 29.09.18
11 Стелдун Георгий	Кимрскеский Тридекассое с/п г. Брёхово д. 9 8 9096245410	 29.09.18
12 Назовский Денис Евгеньевич	Москва, ул. Исербакотская 35-20 916 1668862	 29.09.18
13 Фроген Дмитрий Васильевич	Москва Коровинское ш 9-2126 8 (901) 515 63 64.	 29.09.18
14 Чапаев Василий Яковлевич	Моск. обл. г. Углич, ул. Молодежная, д. 3, кв. 4 т. 916-575-10-43	 29.09.18

Подписной лист удостоверяю Лесникова Людмила Фроевна

г.р. 14.11.1967, г. Москва, ул. Кутузовская, д. 17, к. 1, кв. 102, 915-043-7650

30.09.2018

Подписной лист №3

Мы, жители деревни Брёхово Приволжского сельского поселения Кимрского района Тверской обл., подтверждаем, что с периодичностью раз в три - пять лет во время паводка вода доходит до заборов существующих к январю 2017 года участков. Затопление территории прибрежной защитной полосы (более 30 м от уреза воды) наблюдалось подряд в 2016 и 2017 годах.

Фамилия, имя, отчество.	Адрес места жительства и телефон	Подпись
15 Мещанова Рюрика Абрамовна	Москва ул. Цаноева д. 7 кв. 523 89035413983	Реш 29.09.18г.
16 Гуреева Галина Явловна	Кимры ул. 50 лет ВЛКСМ д.30-1 89056031233	Гур. 29.09.18г.
17 Сафонова Христина Эдуардовна	Кимры Цаноева 1-52 8-961-018-24-73	Сафонова 29.09.18г.
18 Козляков Александр Владимирович	Кимры ул. Пушкина д.51 кв.41 8-960-717-83-39	АК 29.09.18
19 Канищевский Михаил Исаакович	Москва ул. Кв Баскитский ко ммунаров д.3к3 кв.415 8-965-645-13-79	Канищевский 29.09.18
20 Брёшнина Светлана Петровна	г. Москва, ул. 26 Бакинских Комиссаров, д.3, корп.н.3, кв.415 8-903-753-69-39	Бр. 29.09.18
21 Амсилова Тамара Гивановна	Москва ул. Гусевых д.8а кв.127 8.499.203.58-25	Амис- 29.09.18

Подписной лист удостоверяю Мещанова Людмила Александровна

г.р. 14.11.1967, г. Москва, ул. Цаноева д.7, кв.1, кв.122 тел. 915-043-76-50

Мещанова 30.09.2018

- Входящие
- Отправленные
- Черновики
- Корзина
- Спам
- Скрыть
- Создать папку

О приостановке торгов

От dalua dalua@yandex.ru
Кому Glavakimry glavakimry@rambler.ru

 ПРИЛОЖЕНИЕ 2.pdf
PDF 1 MB

1 файл 1 MB

Главе администрации Кимрск
Мир
glavakimry@
Копия в администрацию Приволжского с/п Кимрского р-на Тв
privoljsky

От владельца уч. 26, д
Кимрского р-на Тв
(кадастровый № 69:14:02
Несыновой Людмил
dalua

Уважаемая Ирина Николаевна
Прошу приостановить торги, объявленные администрацией Приволжского сельского поселения в соответствии с извещением о проведении торгов № 201120/11581653/01 по лоту № 1 (кадастровый номер земельного участка 69:14:0202501:186, уч. 22а в дер. Брехово Приволжского р-на Тверской обл.).

Основанием для аннулирования лота являются вновь вскрывшиеся обстоятельства.

1. В соответствии с Генеральным планом Приволжского с/п Кимрского р-на Тверской обл. (документ 20102-ГП, разработанный «Тверьгражданпроект» (сайт Приволжского с/п 2018 года) настоящий участок попадает в зону 1% затопления. По многим свидетельствам местных жителей затопление территории вдоль р. Хотча (в том числе уч. 22а), связанное с паводковыми и антропогенными сбросами Угличской ГЭС, наблюдается чаще, чем один раз в 10 лет, сведения об этом поданы Главе Приволжского с/п 25.09.2014 г. Соответственно Статье 67.1 Водного кодекса РФ на затопляемой территории запрещается «строительство объектов капитального строительства без обеспечения инженерной защиты...». Также при выделении участка под ЛПХ не было учтено Поручение Правительства РФ от 04.09.2014 г. № Пр-2166, п.4 органам государственной власти «об исключении случаев дачных строений в зонах, подверженных риску затопления и подтопления».
2. К участку № 22а отсутствуют подъезды, что делает невозможным выполнение требований ВК по проведению инженерных мероприятий для защиты территории от затопления.
3. Введение в заблуждение потенциального покупателя. Администрацией района в ЕГРН не внесена информация о затоплении территории. Ограничения на землю не наложены, что не соответствует реальным фактам и обстоятельствам. Также в общем доступе не опубликована информация об отсутствии подъезда к участку № 22а.
4. Выделенный участок № 22а нарушает интересы большинства жителей деревни, т.к. перекрывает единственную проходимость территории р. Хотча. При выделении береговой линии для дальнейшего межевания участка не были привлечены специализированные службы, с чем береговая линия ошибочно частично проведена по акватории реки и двадцатиметровая полоса общего пользования по обводненному участку и в зону заболоченной территории.
5. Возможный экологический урон реке рыбохозяйственного значения в результате ведения любого вида хозяйственной деятельности на территории при её очередном затоплении.

Прошу учесть вышеуказанные факты.

В администрацию Приволжского с/п ранее передано предложение (вх. № 64-з) по переводу настоящих земель, которые являются неудобьями, из земель под ЛПХ в земли общего пользования. Собственник не ухаживает за настоящим участком с самого момента выделения. Все работы по окашиванию и очистке территории проводятся общественностью дер. Брехово за свои средства, как до момента выделения, так и после.

Ответ прошу направлять по электронному адресу: dalua@yandex.ru

Почтовый адрес: 123222 Москва, ул. Митинская, д. 17, к. 1, кв. 172.
Несынова Л.Ю. (тел. для связи 89150437650)

Ответить Ответить всем Переслать

Быстрый ответ

ОТПРАВИТЬ Прикрепить файл или отредактировать текст

- Входящие
- Отправленные
- Черновики
- Корзина
- Спам
- Скрыть ~
- + Создать папку

← С Вашего сайта ★

От Glavakimry glavakimry@rambler.ru
 Кому Glavakimry glavakimry@rambler.ru

Работа в Макдоналдс за 180 руб/час Работа в Дубне (пр-т Боголюбова, 17). Гибкий график. Можно без опыта. Заполни анкету!

[Введите Ваши фамилию, имя и отчество] Несынова Людмила Юрьевна
 [Введите Ваш полный адрес] г. Москва, ул. Митинская, д.17, к. 1, кв. 172
 [Телефон] 89150437650
 [E-Mail] dalua@ya.ru
 [Текст обращения] Главе администрации Кимрского района
 Мироновой И.Н
glavakimry@rambler.ru
 Копия в администрацию Приволжского с/п Кимрского р-на Тверской обл.
privoljsky69@mail.ru

От владельца уч. 26, дер. Брёхово
 Кимрского р-на Тверской обл.
 (кадастровый № 69:14:0202501:026)
 Несыновой Людмилы Юрьевны
dalua@yandex.ru

Уважаемая Ирина Николаевна

Прошу приостановить торги, объявленные администрацией Приволжского сельского поселения в соответствии с извещением о пр торгов

№ 201120/11581653/01 по лоту № 1 (кадастровый номер земельного участка 69:14:0202501:186, уч. 22а в дер. Брёхово Приволжс Кимрского р-на Тверской обл.).

Основанием для аннулирования лота являются вновь вскрывшиеся обстоятельства.

1. В соответствии с Генеральным планом Приволжского с/п Кимрского р-на Тверской обл. (документ 20102-ГП, разработанный «ПИ «Тверьгражданпроект» (сайт Приволжского с/п 2018 года) настоящий участок попадает в зону 1% затопления. По многочисленным свидетельствам местных жителей затопление территории вдоль р. Хотча (в том числе уч. 22а), связанное с паводковыми и авариями сбросами Угличской ГЭС, наблюдается чаще, чем один раз в 10 лет, сведения об этом поданы Главе Приволжского с/п 25.09.2020 (64-з). Соответственно Статье 67.1 Водного кодекса РФ на затопляемой территории запрещается «строительство объектов капитального строительства без обеспечения инженерной защиты...». Также при выделении участка под ЛПХ не было учтено Поручение Президиума от 04.09.2014 г. № Пр-2166, п.4 органам государственной власти «об исключении случаев дачных строений в зонах, подверженных затопления и подтоплениям».
2. К участку № 22а отсутствуют подъезды, что делает невозможным выполнение требований ВК по проведению инженерных мероприятий для защиты территории от затопления.
3. Введение в заблуждение потенциального покупателя. Администрацией района в ЕГРН не внесена информация о затоплении территории. Ограничения на землю не наложены, что не соответствует реальным фактам и обстоятельствам. Также в общем доступе размещена информация об отсутствии подъезда к участку № 22а.
4. Выделенный участок № 22а нарушает интересы большинства жителей деревни, т.к. перекрывает единственную проходимость вдоль р. Хотча. При выделении береговой линии для дальнейшего межевания участка не были привлечены специализированные службы связи с чем береговая линия ошибочно частично проведена по акватории реки и двадцатиметровая полоса общего пользования на обводненный участок и в зону заболоченной территории.
5. Возможный экологический урон реке рыбохозяйственного значения в результате ведения любого вида хозяйственной деятельности на настоящей территории при её очередном затоплении.

Прошу учесть вышеуказанные факты.

В администрацию Приволжского с/п ранее передано предложение (вх. № 64-з) по переводу настоящих земель, которые по факту неуютными, из земель под ЛПХ в земли общего пользования. Собственник не ухаживает за настоящим участком с самого момента выделения. Все работы по окашиванию и очистке территории проводятся общественностью дер. Брёхово за свои средства, как до выделения участка, так и после.

Ответ прошу направлять по электронному адресу: dalua@yandex.ru

Почтовый адрес: 123222 Москва, ул. Митинская, д. 17, к. 1, кв. 172.

Несынова Л.Ю. (тел. для связи 89150437650)

[Согласие на обработку персональных данных] Да

Администрация Кимрского района - <http://www.kimryadm.ru/index.php/obrashcheniya/internet-prijomnaya>

Client: 185.236.28.203 - Mozilla/5.0 (Windows NT 10.0) AppleWebKit/537.36 (KHTML, like Gecko) Chrome/86.0.4240.114 YaBrowser/20.1.0.0 Yowser/2.5 Safari/537.36

В администрацию Кимрского района Тверской области
glavakimry@rambler.ru

В администрацию города Кимры Тверской обл.
admkim@kimry.tver.ru

Котия в администрацию Приволжского с/п Кимрского р-на Тверской обл.
privoljisky69@mail.ru

от жителя уч. 91, дер. Брёхово
Кимрского р-на Тверской обл.
Лазовского Дениса Емельяновича
lazik1972@mail.ru

Прошу приостановить торги, объявленные администрацией Приволжского сельского поселения в соответствии с извещением о проведении торгов № 201120/11581653/01 по лоту № 1 (кадастровый номер земельного участка 69:14:0202501:186, уч. 22а в дер. Брёхово Приволжского с/п Кимрского р-на Тверской обл.).

Основанием для аннулирования лота являются вновь вскрывшиеся обстоятельства.

1. В соответствии с Генеральным планом Приволжского с/п Кимрского р-на Тверской обл. (документ 20102-ГП, разработанный ОАО «ПИ «Тверьгражданпроект» (сайт Приволжского с/п 2018 года) настоящий участок попадает в зону 1% затопления. По многочисленным свидетельствам местных жителей затопление территории вдоль р. Хотча (в том числе уч. 22а), связанное с паводковыми и аварийными сбросами Угличской ГЭС, наблюдается чаще, чем один раз в 10 лет, сведения об этом поданы Главе Приволжского с/п 25.09.2020 (вх. № 64-з). Соответственно Статье 67.1 Водного кодекса РФ на затопляемой территории запрещается «строительство объектов капитального строительства без обеспечения инженерной защиты...». Также при выделении участка под ЛПХ не было учтено Поручение Президента РФ от 04.09.2014 г. № Пр-2166, п.4 органам государственной власти «об исключении случаев дачных строений в зонах, подверженных рискам затопления и подтоплений».
2. К участку № 22а отсутствуют подъезды, что делает невозможным выполнение требований ВК по проведению инженерных мероприятий для защиты территории от затопления.
3. Введение в заблуждение потенциального покупателя. Администрацией района в ЕГРН не внесена информация о затоплении территории. Ограничения на земли не наложены, что не соответствует реальным фактам и обстоятельствам. Также в общем доступе не размещена информация об отсутствии подъезда к участку № 22а.
4. Выделенный участок № 22а нарушает интересы большинства жителей деревни, т.к. перекрывает единственную проходимую тропу вдоль р. Хотча. При выделении береговой линии для дальнейшего межевания участка не были привлечены специализированные службы, в связи с чем береговая линия ошибочно частично проведена по акватории реки и двадцатиметровая полоса общего пользования попадает на обводненный участок и в зону заболоченной территории.
5. Возможный экологический урон реке рыбохозяйственного значения в результате ведения любого вида хозяйственной деятельности на настоящей территории при её очередном затоплении.

Прошу учесть вышеуказанные факты.

В администрацию Приволжского с/п ранее передано предложение (вх. № 64-з) по переводу настоящих земель, которые по факту являются неудобьями, из земель под ЛПХ в земли общего пользования. Собственник не ухаживает за настоящим участком с самого момента его выделения. Все работы по окашиванию и очистке территории проводятся общественной дер. Брёхово за свои средства, как до выделения участка, так и после.

Ответ прошу направлять по электронному адресу: lazik1972@mail.ru

Почтовый адрес: 105318, Москва, ул. Щербаковская, д.35, кв.20.
Лазовский Д.Е. (тел. для связи +79166728937)

ПОЛУЧЕНО
24.11.2020 г.
ВХОДЯЩИЙ № 237/не

Дачное некоммерческое партнерство «Брёхово»

Тверская обл., Кимрский район, Приволжское сельское поселение, д.Брёхово

Кому: Управления Росреестра по Тверской области.
69_upr@rosreestr.ru

Копия: Администрация Кимрского района Тверской обл.
glavakimry@gambler.ru

Копия: Администрация Приволжского с/п Кимрского района
Тверской обл.
privoljisky69@mail.ru

Администрацией Приволжского сельского поселения извещением № 201120/11581653/01 назначены торги, в том числе по лоту № 1 (земельный участок-кадастровый номер 69:14:0202501:186, уч. 22а в дер. Брёхово Приволжского с/п Кимрского р-на Тверской обл.). Дачное некоммерческое партнерство «Брёхово» (ДНП «Брёхово») просит приостановить торги по объявленному лоту. Основанием для аннулирования лота является то обстоятельство, что участок №186, вместе с участками №180, №181, №182, образован на территории непосредственно примыкающей к р. Хотча. В большой своей части выделяемая территория заболочена. Усилиями жителей деревни ДНП «Брёхово» проводит рекреационные мероприятия этой территории: очищает от зарослей осоки и кустарника, выкашивает и укрепляет тропинки и прогоны, оборудует детские игровые и детские спортивные площадки, оборудует пляж. По выше обозначенным участкам проложена единственно-возможная тропинка, позволяющая перемещение вдоль реки Хотча. Создание условий не позволяющих перемещение вдоль водного объекта запрещено Водным кодексом РФ. Более того, участки подвержены затоплению. О затоплении прибрежной полосы, на которой расположены участки ДНП «Брёхово» предупреждало и администрацию с/п Приволжский, и администрацию Кимрского р-на фотоснимком реки Хотча в период половодья, сделанным жителями деревни, и личными подписями более двух десятков жителей, свидетельствующих об обширном затоплении берега реки. Образование участков Администрацией проведено без учета фактической обстановки. Не соблюдается Поручение Президента Российской Федерации от 04.09.2014г. № Пр-2166, п.4 органам государственной власти об исключении использования зон, подверженных рискам затопления и подтоплений. Администрация Приволжского сельского поселения пользуется тем, что берега реки Хотча на государственный кадастр не поставлены, но такая работа планируется в ближайшие годы.

Просим учесть вышеуказанные доводы. Не торопиться по факту затопливаемые земли-неудобья превращать в земли для использования в личном подсобном хозяйстве, оставить для обозначенных участков статус земель населенного пункта общего пользования.

Ответ прошу направлять по адресу: Тверская обл., Кимрский р-н, с/п Приволжское, д.Брёхово. Председателю правления ДНП «Брёхово» Напалкову Василию Яковлевичу
E-mail: vna@privoljisky69.sp.istra.ru

С уважением, председатель правления ДНП «Брёхово» В.Я.Напалков.

27.11.2020г.



АДМИНИСТРАЦИЯ
КИМРСКОГО РАЙОНА

ПОЛУЧЕНО

« 02 » 12 2020 г.

ВХОДЯЩИЙ № 238/не

В Администрацию Кимрского района Тверской области

glavakimry@rambler.ru

от собственников уч. 87, 88, дер. Брехово, 9

Кимрского р-на Тверской обл.

Чмиль Людмилы Константиновны

speranska58@mail.ru

Сперанского Юрия Владимировича

Просим приостановить торги, объявленные администрацией Приволжского сельского поселения в соответствии с извещением о проведении торгов

№ 201120/11581653/01 по лоту № 1 (кадастровый номер земельного участка 69:14:0202501:186, уч. 22а в дер. Брехово Приволжского с/п Кимрского р-на Тверской обл.).

Основанием для аннулирования лота являются вновь вскрывшиеся обстоятельства.

1. В соответствии с Генеральным планом Приволжского с/п Кимрского р-на Тверской обл. (документ 20102-ГП, разработанный ОАО «ПИ «Тверьгражданпроект» (сайт Приволжского с/п 2018 года) настоящий участок попадает в зону 1% затопления. По многочисленным свидетельствам местных жителей затопление территории вдоль р. Хотча (в том числе уч. 22а), связанное с паводковыми и аварийными сбросами Угличской ГЭС, наблюдается чаще, чем один раз в 10 лет, сведения об этом поданы Главе Приволжского с/п 25.09.2020 (вх. № 64-з). Соответственно Статье 67.1 Водного кодекса РФ на затопляемой территории запрещается «строительство объектов капитального строительства без обеспечения инженерной защиты...». Также при выделении участка под ЛПХне было учтено Поручение Президента РФ от 04.09.2014 г. № Пр-2166, п.4 органам государственной власти «об исключении случаев дачных строений в зонах, подверженных рискам затопления и подтоплений».
2. К участку № 22а отсутствуют подъезд. Единственный подъезд к объекту, это участок 69:14:0202501:88, принадлежащий нам на законных правах. По непонятной причине, в публичной кадастровой карте отсутствуют сведения о категории земель нашего участка (направлен запрос в Росреестр для устранения неточностей). Пользуясь этим фактом, Администрация Приволжского с/п вводит в заблуждение и сотрудников Росреестра, которые приехали в деревню Брехово 14.12.2020 года. Как сообщила одна из сотрудниц, что в Администрации заявили о том, что наш участок - это дорога.
3. Введение в заблуждение потенциального покупателя. Администрацией района в ЕГРН не внесена информация о затоплении территории. Ограничения на земли не наложены, что не соответствует реальным фактам и обстоятельствам. Также в общем доступе не размещена информация об отсутствии подъезда к участку № 22а.
4. Выделенный участок № 22а нарушает интересы большинства жителей деревни, т.к. перекрывает единственную проходимую тропу вдоль р. Хотча и выход к общественному пляжу. При выделении береговой линии для дальнейшего межевания участка не были привлечены специализированные службы, в связи с чем, береговая линия ошибочно частично проведена по акватории реки и двадцатиметровая полоса общего пользования попадает на обводненный участок и в зону заболоченной территории.
5. Возможный экологический урон реке рыбохозяйственного значения в результате ведения любого вида хозяйственной деятельности на настоящей территории при её очередном затоплении.

Просим учесть вышеуказанные факты.

Ответ прошу направлять по
электронному адресу: speranska58@mail.ru

тел: 8(967)092-68-34 Чмиль Л.К.

тел: 8(977)480-95-37 Сперанский Ю.В.

АДМИНИСТРАЦИЯ
КИМРСКОГО РАЙОНА

П О Л У Ч Е Н О

16.12.2020 г.
ВХОДЯЩИЙ № 249/не